

ПРИЛОЖЕНИЕ 2

к Порядку проведения паспортизации объектов
социальной и инженерной инфраструктур в приоритетных
сферах жизнедеятельности инвалидов и других
маломобильных групп населения



УТВЕРЖДАЮ

Руководитель рабочей группы

В.А. Еськин

(подпись)

_____ 20__ г.

ПАСПОРТ

доступности объекта для инвалидов и других маломобильных групп населения

№ _____ от «__» _____ 20__ г.

I. Общие сведения об объекте

1.1. Наименование (вид) объекта государственное бюджетное общеобразовательное учреждение Самарской области основная общеобразовательная школа с. Жигули муниципального района Ставропольский Самарской области (ГБОУ ООШ с. Жигули).

1.2. Фактический адрес 445163, Российская Федерация, Самарская область, муниципальный район Ставропольский, сельское поселение Жигули, село Жигули, ул. Центральная, д. 4.

1.3. Сведения о размещении объекта:

отдельно стоящее здание _____ 2 _____ этажа, _____ 2435,4 _____ кв. м;

часть здания _____ этажей (или на _____ этаже), _____ кв. м;

наличие прилегающего земельного участка (да, нет) да – 17866,0 кв. м.

1.4. Год постройки здания 1969, последнего капитального ремонта _____

1.5. Дата предстоящих плановых ремонтных работ: текущего _____,
капитального _____

Сведения об организации, расположенной на объекте

1.6. Название организации (учреждения) (полное юридическое наименование, краткое наименование согласно уставу) государственное бюджетное общеобразовательное учреждение Самарской области основная общеобразовательная школа с. Жигули муниципального района Ставропольский Самарской области (ГБОУ ООШ с. Жигули).

1.7. Юридический адрес организации (учреждения) 445163, Российская Федерация, Самарская область, муниципальный район Ставропольский, сельское поселение Жигули, село Жигули, ул. Центральная, д. 4.

1.8. Основание для пользования объектом (оперативное управление, аренда, собственность, иное) оперативное управление

1.9. Форма собственности (государственная, негосударственная) государственная

1.10. Территориальная принадлежность (федеральная, областная, муниципальная) муниципальная

1.11. Вышестоящая организация (наименование) Министерство образования и науки Самарской области

1.12. Адрес вышестоящей организации, другие координаты 443099, г. Самара, ул. А. Толстого, д.38/16

2. Характеристика деятельности организации на объекте (по обслуживанию населения)

2.1. Сфера деятельности (образование, социальная защита, здравоохранение, физическая культура и спорт, культура, связь и информация, транспорт, жилой фонд, потребительский рынок и сфера услуг, другое) образование

2.2. Виды оказываемых услуг образовательная деятельность

2.3. Форма оказания услуг (на объекте, с длительным пребыванием, в том числе проживанием, на дому, дистанционно) на объекте

2.4. Категории обслуживаемого населения по возрасту (дети, взрослые трудоспособного возраста, пожилые, все возрастные категории) дети, взрослые трудоспособного возраста.

2.5. Категории обслуживаемых инвалидов (нужное подчеркнуть): инвалиды, передвигающиеся на коляске, инвалиды с нарушениями опорно-двигательного аппарата, нарушениями зрения, нарушениями слуха, нарушениями умственного развития.

2.6. Плановая мощность: посещаемость (количество обслуживаемых в день); вместимость, пропускная способность 100 человека/в день.

2.7. Участие в исполнении ИПРА инвалида, ребенка-инвалида (да, нет) - нет

3. Состояние доступности объекта

3.1. Путь следования к объекту пассажирским транспортом (описать маршрут движения с использованием пассажирского транспорта)

Остановка «магазин «Райпо», маршрутный автобус № 330.

Наличие адаптированного пассажирского транспорта к объекту нет

3.2. Путь к объекту от ближайшей остановки пассажирского транспорта:

3.2.1. Расстояние до объекта от остановки транспорта 500 м.

3.2.2. Время движения (пешком) 5 минуты.

3.2.3. Наличие выделенного от проезжей части пешеходного пути (да, нет) – да

3.2.4. Перекрестки: нерегулируемые, регулируемые, со звуковой сигнализацией, таймером, нет - нет

3.2.5. Информация на пути следования к объекту: акустическая, тактильная, визуальная, нет - нет

3.2.6. Перепады высоты на пути: есть, нет (описать) нет

их обустройство для инвалидов на коляске: да, нет - нет

3.3. Организация доступности объекта для инвалидов – форма обслуживания

Категория инвалидов (вид нарушения)	Вариант организации доступности объекта (формы обслуживания)*
Все категории инвалидов и МГН	
В том числе инвалиды:	
передвигающиеся на креслах-колясках	ДУ
с нарушениями опорно-двигательного аппарата	ДУ
с нарушениями зрения	ВНД
с нарушениями слуха	ДУ
с нарушениями умственного развития	ДУ

*Указывается один из вариантов: А, Б, ДУ, ВНД.

3.4. Организация доступности основных структурно-функциональных зон

№ п/п	Основные структурно-функциональные зоны	Состояние доступности, в том числе для основных категорий инвалидов*
1.	Территория, прилегающая к зданию (участок)	ДЧ-И (О,Г,К)
2.	Вход (входы) в здание	ДЧ-И (О,Г,К)
3.	Путь (пути) движения внутри здания (в том числе пути эвакуации)	ДЧ-И (О,Г,К)
4.	Зона целевого назначения здания (целевого посещения объекта)	ДЧ-И (О,Г,К)
5.	Санитарно-гигиенические помещения	ДЧ-И (О,Г,К)
6.	Система информации и связи (на всех зонах)	ДЧ-И (О,Г,К)
7.	Пути движения к объекту (от остановки транспорта)	ДЧ-И (О,Г,К)

*Указывается: ДП-В – доступно полностью всем; ДП-И (К, О, С, Г, У) – доступно полностью избирательно (указать категории инвалидов); ДЧ-В – доступно частично всем; ДЧ-И (К, О, С, Г, У) – доступно частично избирательно (указать категории инвалидов); ДУ – доступно условно; ВНД – временно недоступно.

3.5. Итоговое заключение о состоянии доступности объекта:

Объект частично доступен для инвалидов категорий Е,О,Г,У, временно недоступен для категории С.

4. Управленческое решение

4.1. Рекомендации по адаптации основных структурных элементов объекта

№ п/п	Основные структурно-функциональные зоны объекта	Рекомендации по адаптации объекта (вид работы)*
1.	Территория, прилегающая к зданию (участок)	Индивидуальное решение с ТСП
2.	Вход (входы) в здание	Индивидуальное решение с ТСП
3.	Путь (пути) движения внутри здания (в том числе пути эвакуации)	Индивидуальное решение с ТСП
4.	Зона целевого назначения здания (целевого посещения объекта).	Индивидуальное решение с ТСП
5.	Санитарно-гигиенические помещения	Индивидуальное решение с ТСП
6.	Система информации на объекте (на всех зонах)	Индивидуальное решение с ТСП
7.	Пути движения к объекту (от остановки транспорта)	Индивидуальное решение с ТСП

№ п/п	Основные структурно-функциональные зоны объекта	Рекомендации по адаптации объекта (вид работы)*
8.	Все зоны и участки	Индивидуальное решение с ТСР

* Указывается один из вариантов (видов работ): не нуждается; ремонт (текущий, капитальный); индивидуальное решение с техническими средствами реабилитации (ТСР); технические решения невозможны – организация альтернативной формы обслуживания.

4.2. Период проведения работ _____
в рамках исполнения _____

(указывается наименование документа, программы, плана)

4.3. Ожидаемый результат (по состоянию доступности) после выполнения работ по адаптации _____

Оценка результата исполнения программы, плана (по состоянию доступности) _____

4.4. Для принятия решения согласование: требуется, не требуется (нужное подчеркнуть).

Имеется заключение уполномоченной организации о состоянии доступности объекта (наименование документа, наименование организации, его выдавшей, дата выдачи), прилагается _____

4.5. Информация размещена (обновлена) на карте доступности субъекта Российской Федерации (дата размещения, обновления) _____

(наименование сайта, портала)

ПРИЛОЖЕНИЕ 1
к Порядку проведения паспортизации объектов
социальной и инженерной инфраструктур в
приоритетных сферах жизнедеятельности
инвалидов и других маломобильных групп
населения



УТВЕРЖДАЮ

Руководитель рабочей группы

(подпись)

В.А. Есенин

20__ г.

АНКЕТА ОБСЛЕДОВАНИЯ

объекта о его доступности для инвалидов и других маломобильных групп населения

№ _____ от «__» _____ 20__ г.

Государственное бюджетное общеобразовательное учреждение Самарской области основная общеобразовательная школа с. Жигули муниципального района
Ставропольский Самарской области

Российская Федерация, Самарская область, муниципальный район Ставропольский, сельское поселение Жигули, село Жигули, ул. Центральная, д.4
(полное юридическое наименование объекта)

Фактический адрес: 445163, Российская Федерация, Самарская область, муниципальный район Ставропольский, сельское поселение Жигули, село Жигули, ул.
Центральная, д.4

Руководитель Исакова Елена Владимировна

(юридический адрес, фактический адрес, телефон, факс, адрес электронной почты, Ф.И.О. и должность руководителя)

Наименование населенного пункта 445163, Российская Федерация, Самарская область, муниципальный район Ставропольский, сельское поселение Жигули,
село Жигули, ул. Центральная, д.4

2. Ведомственная принадлежность _____

3. Вид деятельности образование образование _____

(государственное (муниципальное) управление, здравоохранение, социальное обслуживание, образование, культурно-досуговая деятельность,
организация временного проживания, сервисное обслуживание, транспортное обслуживание, прочие)

4. Форма собственности объекта муниципальная _____

(федеральная, областная, муниципальная, частная)

5. Объем предоставляемых услуг 500 чел
(количество обслуживаемых посетителей/день, вместимость)
6. Размещение объекта Отдельно стоящее здание, 2 этажа 2435,4 кв.м
(отдельно стоящее, встроенное, пристроенное, количество этажей в здании, занимаемый организацией этаж, базовый материал несущих конструкций, материал лестниц (кирпич, бетон, пенобетон, дерево, другое)
7. Количество и назначение входов - 1 основной, 1 запасной, 4 - эвакуационных
8. Год постройки 1969 г
9. Год последней реконструкции не было

Описание маршрута следования к объекту

Расстояние до объекта от остановки транспорта, м		м	
Вид транспорта, номер маршрута, название остановки		Маршрутный автобус №330 остановка «Жигули магазин Райпо»	
Наличие переходов на пути следования от остановки		Да	
Регулируемые переходы	нет	со звуковой сигнализацией	Нет
Нерегулируемые переходы	нет		
Внеуличные переходы	нет	с пандусом	Нет
		с подъемником	Нет
Тактильные указатели	нет		
		Съезды с уклоном более 10%	нет
		Пандусы с уклоном более 8%	нет
		Поручни на пандусах	нет

№ помещений по плану БТИ	Наименование элемента объекта	Норматив доступности установленный для инвалидов	Фактическая величина, наличие	Категория инвалидов, для которых установлен норматив*	Рекомендуемые мероприятия по адаптации при несоответствии нормативу: установка, создание, ремонт, замена или реконструкция	Примечание
1. Территория, прилегающая к объекту (при наличии)						
Вход на территорию (при наличии ограждения)						
	Ширина прохода, калитки	1,2 м	м	К, О	Замена	
	Информация об объекте	наличие	да	К, О, С, Г		
1.2. Путь к главному (специализированному) входу в здание (для доступа в зону оказания услуг)						
	Указатели направления движения	наличие	нет	К, Г	Установить	
	Ширина пешеходного пути с учетом встречного движения	2,0 м	м	К	Расхождение	
	Ширина пешеходного пути с учетом встречного движения в условиях сложившейся застройки в пределах прямой видимости Для обеспечения возможности разезда через каждые 25 м горизонтальные площадки (карманы)	1,2 м не менее 2,0 x 1,8 м	Нет	К	Реконструкция	
	Тактильная полоса перед съездом	> 0,8 м	Нет	С	Установить	
	Тактильная полоса перед лестницей	> 0,8 м	Нет	С	Установить	
	Тактильная полоса перед препятствием на тротуаре	> 0,8 м	Нет	С	Установить	
	Ширина тактильной полосы	0,5-0,6 м	Нет	С	Установить	
	Перепад высот бордюров, бортовых камней вдоль эксплуатируемых газонов и озелененных площадок, примыкающих к путям пешеходного движения	,025 м	Нет	К, С, О	Установить	
	Высота бордюров по краям пешеходных путей	> 0,05 м		К, С, О		
	Места отдыха**	наличие	Нет	К, О	Установить	
1.3. Автостоянка и парковка для посетителей (при наличии) = нет						
	Расстояние до входа в здание	м	м	К, О	Расхождение	

Количество машин - мест для инвалидов, обозначенных специальными знаками на поверхности покрытия стоянки и знаком на вертикальной поверхности (стене, столбе, стойке) на высоте не менее 1,5 м	(не менее 1 места)		К		
Размер парковочного места со специальным знаком для автомобиля инвалида	6 x 3,6 м	6 x 3,6 м	К		
1.4. Открытая лестница –нет					
Ширина лестничных маршей	1,35 м	Нет	О, С		
Марш лестницы между площадками	ступеней	Нет	О, С		
Единообразная геометрия ступеней	наличие	нет	О, С		
Высота подступенка	0,12-0,15 м	нет	О, С		
Ширина проступей	0,35-0,4 м	Нет	О, С		
Расстояние до кромки ступени тактильной полосы перед маршем вверху и внизу шириной 0,3-0,5 м	$\geq 0,8-0,9$ м	Нет	С		
Бортики по боковым краям ступеней, не примыкающие к стенам, высотой не менее 0,02 м	наличие	Нет	О, С		
Поручни с двух сторон:	явление	Нет	О, С		
расстояние между поручнями	1,0 м	Нет	О, С		
высота поручней	0,9 м	Нет	О		
Не травмирующие завершения поручней	наличие	Нет	О		
завершающие горизонтальные части поручней	0,3 м		О, С		
1.5. Пандус на рельефе – нет					
Высота подъема одного марша	0,8 м	Нет	К		
Угол уклона		Нет	К		
Поручни с двух сторон:	наличие	нет	К, О		
расстояние между поручнями	0,9-1,0 м	нет	К, О		
на высоте (нижний поручень)	0,7 м	нет	К		
на высоте (верхний поручень)	0,9 м	нет	О		

Не травмирующие завершения поручней	наличие	нет	К, О	
завершающие горизонтальные части поручней	0,3 м	нет	К, О	
Плюшки на горизонтальном участке пандуса:	наличие	нет	К	
в верхнем окончании пандуса	1,5 x 1,5 м	нет	К	
Промежуточная площадка при прямом пути движения(при высоте пандуса более 0,8 м)	1,5 x 1,5 м	нет	К	
промежуточная площадка на повороте пути движения	1,5 x 1,5 м	нет		
в нижнем окончании пандуса	1,5 x 1,5 м	нет	К	
Колесо отбойника высотой не менее 0,1 м по продольным открытым краям маршей и на горизонтальных площадках	наличие	нет	К, О	
2. Входная группа (для доступа в зону оказания услуги)				
2.1. Крыльцо или входная площадка				
Высота площадки	м			
Габариты площадки без пандуса (ширина x глубина)	1,4 x 2 м или 1,5 x 1,85 м	1,5 x 2 м	О, С	
Габариты площадки с пандусом (ширина x глубина)	2,2 x 2,2 м	нет	К	Реконструкция
Поручни (ограждение) при высоте площадки более 45 см (за исключением площадок с трехсторонними лестницами)	наличие	нет	К, О, С	Установить
Навес	наличие	да	К, О	Установка
Водоотвод (решетка или уклон к открытой стороне площадки, навес)	наличие	нет	К, О, С	Установка
Информация об объекте	наличие	Да	Г	
Система вызова помощи	наличие	Нет	К	Установить
2.2. Лестница наружная –нет				
Нескользкое покрытие	наличие	нет	О, С	
Расстояние до кромки ступени перед маршем вверху и внизу тактильной полосы	0,6 м	нет	С	

Ширина тактильной полосы перед лестничным маршем	0,3-0,5 м	нет	С		
Контрастная маркировка крайних ступеней	наличие	нет	С		
Бортики по боковым краям ступеней, примыкающие к стенам, высотой не менее 0,02 м	наличие	нет	О, С		
Поручни с двух сторон:	наличие	нет	О, С		
высота поручней	0,9 м	нет	О, С		
нетравмирующие завершения поручней	наличие	нет	О, С		
завершающие горизонтальные части поручней	0,3 м	нет	О, С		
Разделительные поручни при ширине марша ≥ 4 м**	наличие	нет	О, С		
2.3. Пандус наружный – да					
Ширина марша	1,0 м	1 м.	К	Пандус не требуется, нет перепада высоты	
Угол уклона			К		
Высота подъема одного марша (максимальная)	0,8 м	0,9 м	К		
Поручни с двух сторон:	наличие	да	К, О		
расстояние между поручнями	0,9-1,0 м	1 м	К, О		
на высоте (нижний поручень)	0,7 м	5 м	К		
на высоте (верхний поручень)	0,9 м	м	О		
Не травмирующие завершения поручней	наличие	есть	К, О		
завершающие горизонтальные части поручней	0,3 м	0,3 м	К, О		
Площадки на горизонтальном участке пандуса:		нет			
в верхнем окончании пандуса	$\geq 1,5 \times 1,5$ м	нет	К		
промежуточная площадка при прямом пути движения (при высоте пандуса более 0,8 м)	1,5 м	нет	К		
промежуточная площадка на повороте пути движения	1,5 x 1,5 м	нет	К		
в нижнем окончании пандуса	$\geq 1,5 \times 1,5$ м	нет	К		
Колесо отбойника по продольным краям маршей	наличие	нет	К, О	Установить	

	высотой не менее 0,05 м					
	Нескользкое покрытие	наличие	нет	К, О	Установить	
	Наружный подъемник (при отсутствии пандуса) вертикальный (В), наклонный (Н)	наличие	нет	К	Установить	
	Звуковой маяк у входа**	наличие	нет	С	Установить	
	Световой маяк у входа**	наличие	нет	Г	Установить	
2.4. Тамбур						
	Габариты (глубина x ширина)	2,3 x 1,5 м. при реконструкции – (1,5-1,8) x 2 м	2,220 x 2,40 м	К		
	Двери распашные (Р), автоматические раздвижные (А)	наличие	Р	К, О		
	Ширина дверного проема	1,2 м, при реконструкции – ≥ 0,9 м	м	К, О	Расхождение	
	Высота порога наружного, внутреннего	каждого элемента – ≤ 0,014 м, общая высота – ≤ 0,028 м	Наруж. м, Внутр. 0,004 м.	К	Расхождение	
	Контрастная маркировка прозрачных дверных полотен	наличие	нет	С	создание	
3. Пути движения на объекте (для доступа в зону оказания услуги)						
3.1. Лестница на уровень 1-го этажа						
	Контрастная маркировка крайних ступеней	наличие	нет	С	Установить	
	Бортики по боковым краям ступеней, не примыкающие к стенам, высотой не менее 0,02 м	наличие	нет	О, С	Установить	
	Поручни с двух сторон:	наличие	нет	О, С	Установить	
	на высоте	0,9 м		О, С		
	Не травмирующие завершения поручней	наличие	нет	О, С	Установить	
	завершающие горизонтальные части поручней	≥ 0,3 м	нет	О, С	Установить	
3.2. Пандус внутренний к лестнице на уровень 1-го этажа – нет						
	Ширина марша	1,0 м	нет	К		

Угол уклона		нет	К	
Разворотные площадки внизу,верху	1,5 x 1,5 м	нет	К	
Поручни с двух сторон:	наличие	нет	К, О	
расстояние между поручнями	0,9-1,0 м	нет	К, О	
на высоте (нижний поручень)	0,7 м	нет	К	
на высоте (верхний поручень)	0,9 м	нет	О	
Не-травмирующие завершения поручней	наличие	нет	К	
завершающие горизонтальные части поручней	0,3 м	нет	К, О	
Колесоотбойники по продольным краям маршей высотой не менее 0.05 м	наличие	нет	К	
Пандус переносной (при отсутствии стационарного)	наличие	нет	К	
Подъемник для инвалидов (при отсутствии пандуса):		нет		
стационарный	наличие	нет	К	
мобильный	наличие	нет	К	
3.3. Коридоры/холлы				
Ширина полосы движения	1,2 м	нет	К	Установить
Разворотные площадки	1,5 x 1,5 м	нет	К	Установить
Контрольно-пропускные устройства и турникеты (ширина)	1,0 м	нет	К,О	Установить
Указатели направления движения, входа, выхода	наличие	да	К, Г	
Пиктограммы (доступность, вход, выход)	наличие	да	К, Г	
Речевые информаторы и маяки**	наличие	нет	С	Установить
Экраны, текстовые табло для дублирования звуковой информации**	наличие	нет	Г	Установить
Аудиовизуальные информационно-справочные системы**	наличие	нет	Г	Установить
Тактильная схема	наличие	нет	С	Установить
Место отдыха и ожидания (не реже чем через 25 м):	наличие	нет	К, О, С, Г	Установить

для лиц с нарушениями опорно-двигательного аппарата (О): глубина зоны сидения – не менее 1,2 м	≥ 1 на этаж	нет	О	Установить	
для колясочников: глубина – 1,5 м, ширина – 0,9 м	1 на этаж	нет	К	Установить	
Навесное оборудование, выступ в зону движения	0,1 м	нет	С	Установить	
Рифленая и (или) контрастно окрашенная полоса на участках пола перед поворотом и дверями (ширина)	0,6 м	нет	С	Установить	
Опорные устройства	наличие	нет	О,С	Установить	
Контрастная маркировка дверных проемов**	наличие	нет	С	Установить	
3.4. Лестница, перепады высот на этажах (в коридорах) - нет					
Бортики по боковым краям ступеней, не примыкающие к стенам, высотой не менее 0,02 м	наличие	нет	О, С		
Контрастная маркировка	наличие	нет	С		
Поручни с двух сторон на лестнице:	наличие	нет	О		
на высоте	0,9 м	нет	О		
Не травмирующие завершения поручней	наличие	нет	К		
завершающие горизонтальные части поручней	наличие	нет	О		
3.5. Пандус внутренний на этаже - нет					
Ширина марша	1,0 м	нет	К		
Угол уклона		нет	К		
Разворотные площадки внизу,верху	1,5 x 1,5 м	нет	К		
Поручни с двух сторон:	наличие	нет	К, О		
на высоте (нижний поручень)	0,7 м	нет	К		
на высоте (верхний поручень)	0,9 м	нет	О		
Колесоотбойники по продольным краям маршей высотой не менее 0,05 м	наличие	нет	К		
3.6. Лестница межэтажная (в зону оказания услуги)					
Рельефная (тактильная) полоса перед маршем вверх и вниз (ширина 0,3 м)	0,6 м	нет	С	Установить	
Ширина тактильной полосы перед лестничным	0,3-0,5 м	нет	С	Установить	

маршем					
Контрастная маркировка крайних ступеней	наличие	нет	С	Установить	
Бортики по боковым краям ступеней, не примыкающие к стенам, высотой не менее 0,02 м	наличие	нет	О, С	Установить	
Поручни непрерывные с двух сторон:	наличие	нет	О, С	Установить	
на высоте	0,9 м	м / 0,6м	О, С		
Не травмирующие завершения поручней	наличие	нет	О, С	Установить	
Завершающие горизонтальные части поручней вверху, внизу	0,3 м	нет	О, С	Установить	
Цифровые контрастные обозначения этажа	наличие	нет	С	Установить	
Указатели номера этажа на поручне тактильные**	наличие	нет	С	Установить	
Лестница №___ (вкладка при наличии других лестниц)		нет			
3.7. Лифт пассажирский-нет					
Кабина:					
габариты (глубина x ширина)	при новом строительстве = $\geq 1,5 \times 1,7$ м, для действующих объектов $\geq 1,1 \times 1,4$ м	нет	К		
ширина дверного проема	при новом строительстве $\geq 0,95$ м, для действующих объектов $\geq 0,8$ м	нет	К		
Зеркало**	наличие	нет	К		
Поручни**	наличие	нет	О		
Световая и звуковая информация в кабине о движении лифта**	наличие	нет	Г, С		
Знак доступности	наличие	нет	К		
Цифровые контрастные обозначения этажа напротив лифта	наличие	нет	С		

Тактильная маркировка цифр на кнопках управления лифтом	наличие	нет	С		
4. Зона оказания услуги (в зависимости от сферы деятельности)					
Обслуживание через окно/прилавок-нет					
Высота рабочей поверхности	0,8-1,1 м	нет	К		
Габариты зоны обслуживания (глубина)	1,2 м	нет	К		
Вкладка при необходимости описания нескольких окон/прилавков					
4.2. Обслуживание в кабинете № _____					
Ширина проема двери	0,9 м	м	К	Рахождение	
Высота порога	отсутствие	да	К, О		
Информация тактильная	наличие	нет	С	Установить	
Информация визуальная контрастная:	наличие	нет	К, О, С, Г	Установить	
размещение на высоте**	1,8 м	нет	К	Установить	
высота прописных букв**	0,025 м	нет	С	Установить	
Габариты зоны сидения (глубина)	1,2 м	нет	О	Установить	
Зона для кресла-коляски	1,5 x 1,5 м	нет	К	Установить	
Стол с высотой рабочей поверхности	0,7-0,8 м	м	К, О		
Вкладка при необходимости описания нескольких кабинетов					
4.3. Обслуживание с перемещением в кабинет № _____					
Ширина полосы движения по зоне обслуживания	1,2 м		К		
Высота оборудования для посетителей (стеллаж, прилавок, витрина, художественный объект и прочее)	0,8-1,1 м		К		
Вкладка при необходимости описания нескольких маршрутов					
4.4. Кабина индивидуального обслуживания № _____ (примерочная, переговорная, cabina телефона)					
Ширина x глубина	1,5x1,5 м	нет	К	Установить	
Место для сидения**	наличие	нет	О	Установить	
Крючки для костылей (на высоте 120 см с выступом 12 см) **	наличие	нет	О	Установить	

Вкладка при необходимости описания нескольких кабин						
4.5. Зал (с фиксированными местами зрительный, читальный, ожидания и прочее вместимостью более 50 мест)						
Доля мест для колясочников		нет	К	Установить		
Ширина прохода к месту для инвалида на кресле-коляске	1,2 м	нет	К	Установить		
Доля мест для лиц с нарушением слуха		нет	Г	Установить		
Вкладка при необходимости описания нескольких залов						
Специализированная зона обслуживания инвалидов-колясочников	наличие	нет	К	Установить		
Санитарно-бытовые помещения						
5.1. Санузел для посетителей						
Санузел	наличие	нет	Г	Установить		
5.2. Санузел для инвалидов-нет						
Санузел	наличие	нет	К, О, С	Установить		
Знак доступности помещения	наличие	нет	К	Установить		
Тактильная маркировка санузла	наличие	нет	С	Установить		
Ширина дверного проема	0,9 м	нет	К, О	Установить		
Направление открывания дверей	наружное	нет	К	Установить		
Кабины для инвалидов:		нет		Установить		
количество кабин	≥ 1 шт.	нет	К, О	Установить		
ширина дверного проема	0,9 м	нет	К, О	Установить		
габариты (минимальная глубина)	1,8 м	нет	К, О, С	Установить		
габариты (минимальная ширина)	≥ 1,65 м	нет	К, О, С	Установить		
Унитаз:		нет		Установить		
опорные поручни	наличие	нет	К, О	Установить		
откидные поручни**	наличие	нет	К	Установить		
зона для кресла-коляски рядом с унитазом (ширина x глубина)	0,75 × 1,2 м	нет	К	Установить		

крючки для костылей (на высоте 120 см с выступом 12 см)	наличие	нет	О	Установить	
Раковина:		нет		Установить	
высота раковины	0,75-0,85 м	нет	К, О	Установить	
опорный поручень	наличие	нет	О	Установить	
водопроводный кран с рычажной ручкой	наличие	нет	К, О	Установить	
водопроводный кран с автоматическим и сенсорным кранами бесконтактного типа**	наличие	нет	К, О	Установить	
зоны у раковины для кресла-коляски (глубина x ширина)	1,30 x 0,85 м	нет	К	Установить	
крючки для костылей (на высоте 120 см с выступом 12 см)	наличие	нет	О	Установить	
Зеркало поворотное	наличие	нет	К, О	Установить	
Писсуар на высоте от пола	0,4 м или вертикальной формы	нет	К	Установить	
Душевые:		нет		Установить	
габариты поддона (поверхности с трапом) в душевой	$\geq 0,9 \times 1,5$ м	нет	К, О	Установить	
размеры сиденья душевой кабины (глубина x длина)	$\geq 0,48 \times 0,85$ м	нет	К, О	Установить	
опорный поручень	наличие	нет	К, О	Установить	
Система тревожной сигнализации	наличие	нет	К, О, С	Установить	
Вкладка при необходимости описания нескольких туалетных комнат или душевых					
Средства информации и телекоммуникации на объекте					
Визуальные средства информации о предоставлении услуги	наличие	есть	К, О, Г, С	создание	
Надписи:	наличие	есть	К, О, Г, С		
размещение на высоте	1,5 м и $\leq 4,5$ м	1,5 м	К, О, Г, С		
высота прописанных букв	0,075 м	0,075 м	К, О, Г, С		
освещенность	наличие	нет	К, О, Г, С	Установить	
Указатели, пиктограммы:	наличие	нет	К, О, Г, С	Установить	

размещение на высоте	1,3-1,4 м	нет	К, О, Г, С	Установить
высота прописных букв	0,075 м	нет	К, О, Г, С	Установить
освещенность	наличие	нет	К, О, Г, С	Установить
Тактильные средства информации о предоставлении услуги с цифрами, буквами, изготовленными с использованием шрифта Брайля:	наличие	нет	С	Установить
высота размещения	1,3-1,4 м	нет	С	Установить
маркировка кабинетов приема со стороны ручки	наличие	нет	С	Установить
на кнопках управления лифта	наличие	нет	С	Установить
на кабинках санитарно-бытовых помещений	наличие	нет	С	Установить
Текстофоны (текстовые телефоны), текстовые средства связи, в том числе с «бегущей строкой», факсимильные аппараты	наличие (не менее 1шт.)	нет	Г	Установить
Телефоны с усилителем звука и увеличенными тактильными клавишами	наличие (не менее 1шт.)	нет	С, Г	Установить
Таксофон с автоматическим перемещением аппарата по высоте (АВ)	наличие	нет	К	Установить
Речевые информаторы и маяки	наличие	нет	С	Установить
Звуковой маяк у входа (динамик с радиотрансляцией) с зоной слышимости до 5м	наличие	нет	С	Установить
Световые текстовые табло для вывода оперативной операции	наличие	нет	Г, С	Установить
Малогабаритные аудиовизуальные информационно-справочные системы	наличие	нет	К, С, О, Г	Установить
Индукционная система:	наличие	нет	Г	Установить
стационарная	наличие	нет	Г	Установить
переносная	наличие	нет	Г	Установить

7. Выводы

При проведении обследования были выявлены следующие нарушения:

Территория, прилегающая к объекту

- необходима замена 2 калиток

- установить указатели направление движения, реконструкция пешеходного пути с учётом встречного движения, реконструкция площадки с пандусом, установка системы вызова помощи, установка колесо отбойников, установка не скользящего покрытия, установка звукового, светового маяка у входа

- создание автостоянки для инвалидов

2. Входная группа

- установка водоотвода

3. Пути движения на объекте

- контрастная маркировка на крайние ступени лестницы, установка поручней, установить указатели направления движения, речевые информаторы и маяки, аудиовизуальные информационно-справочные системы, тактильная схема, опорные устройства.

Создать контрастную маркировку дверных проемов. Нанести контрастную маркировку крайних ступеней межэтажной лестницы, рельефная полоса вверху и в низу марша. Установить поручни.

4. Зона оказания услуги

- расширение проема ширины двери, замена порога, создание зоны для кресла-коляски

- создание кабинета индивидуального обслуживания, создание информации о предоставлении услуг.

5. Санитарно-бытовые помещения.

- Создание санузла для инвалидов.

6. Средства информации.

- Создание визуальных средств информации, тактильных средств информации с использованием шрифта Брайля. Установка телефонов с усилением звука, таксофонов, речевых маяков, индукционной системы.

Приложения:

Представитель рабочей группы

Начальник отдела архитектуры и градостроительства
Администрации м.р. Ставропольский
(должность)

Горюхинов В.В.
(подпись)

« _____ » 20__ г.

Представитель организации, эксплуатирующей объект

Директор ГБОУ ООШ с. Жигуди

Е.В. Исакова

(подпись) М.П. (Ф.И.О.)

« _____ » 20__ г.




Начальник отдела потребительского рынка и развития
Предпринимательства управления территориального развития
администрации муниципального района Ставропольский
(должность)

А.М. Коршунов
(подпись)

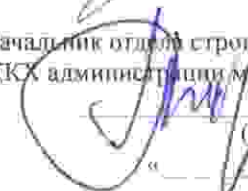
« _____ » 20__ г.

Заместитель Главы муниципального района Ставропольский Самарской области
по имуществу и архитектуре – руководитель «Комитета по управлению
муниципальным имуществом администрации муниципального района
Ставропольский
Самарской области


А.В. Лысенков
(подпись)


« » 20__ г.

Начальник отдела строительства и реконструкции управления строительства и
ЖКХ администрации муниципального района Ставропольский Самарской области


В.В. Любимов
(подпись)

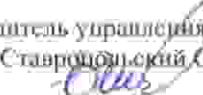
« » 20__ г.

Руководитель МКУ Управление культуры и молодежной политики
муниципального района Ставропольский Самарской области


Н.К. Настухова
(подпись)

« » 20__ г.

Руководитель управления социального развития администрации муниципального
района Ставропольский Самарской области


Е.А. Шпилова
(подпись)

« » 20__ г.

Приятые обращения категорий лиц с ограничениями жизнедеятельности (в соответствии со сводом правил «СНиП 35-01-2001 «Доступность зданий и сооружений для маломобильных групп населения» (СП 59.13330.2012), утвержденным приказом Минрегиона России от 27.12.2011 № 605):

Г – люди, не имеющие ограничений по мобильности, в том числе с дефектами слуха;

С – немоющие люди, мобильность которых снижена из-за старения организма (инвалиды по старости); инвалиды на протезах; инвалиды с недостатками зрения, пользующиеся белой тростью; люди с психическими отклонениями;

О – инвалиды, использующие при движении дополнительные опоры (костыли, палки);

К – инвалиды, передвигающиеся на креслах-колясках, приводимых в движение вручную.

Мероприятия, рекомендованные сводом правил «СНиП 35-01-2001 «Доступность зданий и сооружений для маломобильных групп населения» (СП 59.13330.2012), утвержденным приказом Минрегиона России от 27.12.2011 № 605.

I. Результаты обследования:

1. Территория, прилегающей к зданию (участка)

государственное бюджетное общеобразовательное учреждение Самарской области основная общеобразовательная школа с. Жигули

муниципального района Ставропольский Самарской области

Самарская область, муниципальный район Ставропольский, сельское поселение Жигули, село Жигули, ул. Центральная, д. 4

№ п/п	Наименование функционально – планировочного элемента	Наличие элемента			Выявленные нарушения и замечания		Работы по адаптации объектов	
		Есть / нет	№ на плане	№ фото	Содержание	Значимо для инвалида (категория)	Содержание	Виды работ
1.1	Вход (выходы) на территорию	есть	б/н	-	Отсутствует предупреждающая тактильная полоса перед входом		Нанести предупреждающую тактильную полосу перед входом	Работы в рамках текущего ремонта по мере выделения финансовых средств
1.2	Путь(пути) движения на территории	есть	б/н	-	Отсутствует тактильная разметка при движении по территории.	С	Нанести тактильную разметку при движении по территории	Работы в рамках текущего ремонта по мере выделения финансовых средств
1.3	Лестница(наружная)	нет		-	-	-	-	-
1.4	Пандус(наружный)	нет		-	-	-	-	-
1.5	Автостоянка и парковка	есть	б/н	1		К,О	Создание парковочного места	Работы в рамках текущего ремонта по мере выделения финансовых средств
	ОБЩЕЕ требования к зоне							

Фото № 1. Парковка



1. Результаты обследования:

2. Входа (входов) в здание

государственное бюджетное общеобразовательное учреждение Самарской области основная общеобразовательная школа с. Жигули

муниципального района Ставропольский Самарской области

Самарская область, муниципальный район Ставропольский, сельское поселение Жигули, село Жигули, ул. Центральная, д. 4

№ п/п	Наименование функционально – планировочного элемента	Наличие элемента			Выявленные нарушения и замечания		Работы по адаптации объектов	
		Есть / нет	№ на плане	№ фото	Содержание	Значимо для инвалида (категория):	Содержание	Виды работ
2.1	Лестница (наружная)	нет	-	-	-	-	-	-
2.2	Пандус (наружный)	нет	-	-	-	-	-	-
2.3	Входная площадка (перед дверью)	есть	б/в	-	Отсутствуют поручни	К,О	Установка поручней	Работы в рамках текущего ремонта по мере выделения финансовых средств

2.4	Дверь (входная)	есть	б/н	2	Отсутствует предупреждающая тактильная разметка при входе, имеется порог высотой 1 см, препятствующий прохождению К.О, необходимо установить водоотвод, световой и звуковой маяки у входа, систему	К,О,С	Установка пандуса, Нанести тактильную разметку, установить водоотвод, световой и звуковой маяки у входа, систему вызова помощи.	Работы в рамках текущего ремонта по мере выделения финансовых средств
2.5	Тамбур	есть	29	3	несоответствие габаритов, необходима контрастная маркировка прозрачных дверных полотен вызова помощи.	С	-	Работы в рамках текущего ремонта по мере выделения финансовых средств
	ОБЩЕЕ требования к зоне							



Фото №2. Дверь (входная)

Фото №3. Тамбур

к Акту обследования к паспорту доступности от «14» декабря 2020 г. № 83-ОД

1. Результаты обследования:

**3. Пути (путей) движения внутри здания
(в т.ч. путей эвакуации)**

государственное бюджетное общеобразовательное учреждение Самарской области основная общеобразовательная школа с. Жигули
муниципального района Ставропольский Самарской области

Самарская область, муниципальный район Ставропольский, сельское поселение Жигули, село Жигули, ул. Центральная, д. 4

№ п/п	Наименование функционально – планировочного элемента	Наличие элемента			Выявленные нарушения и замечания		Работы по адаптации объектов	
		Есть/нет	№ на плане	№ фото	Содержание	Значимо для инвалида (категория)	Содержание	Виды работ
3.1	Коридор (вестибюль, зона ожидания, галерея, балкон)	есть	20	-	Отсутствуют информационные таблички, предупреждающая, тактильная разметка о препятствиях	С	Установить информационные таблички, предупреждающую, тактильную разметку о препятствия	Работы в рамках текущего ремонта по мере выделения финансовых средств
3.2	Лестница (внутри здания)	есть	45	8	Отсутствуют поручни с двух сторон. Отсутствуют контрастные цветовые полосы на первой и последней ступенях марша. Отсутствуют тактильные полосы.	С.К.О	Нанести контрастные и цветовые полосы на первой и последней ступенях марша. Установить тактильные	- Работы в рамках капитального ремонта по мере выделения финансовых средств.

к Акту обследования к паспорту доступности от «14» декабря 2020 г. № 83-ОД

					предупреждающие о препятствии (перед входом на лестницу, об окончании перил)		полосы, предупреждающие о препятствии	
3.3	Пандус (внутри здания)	нет	-	-	отсутствует	-	Устройство пандуса не возможно;	-
3.4	Лифт пассажирский (или подъемник)	нет	-	-	-	-	Устройство лифта не возможно, имеется гусеничный подъемник.	-
3.5	Дверь	нет	45	5				
3.6	Пути эвакуации (в т.ч. зоны безопасности)	есть	45	6,7	Эвакуационный выход не соответствует требованиям доступности для людей на креслах-колясках и с нарушением опорно-двигательного аппарата	К,О,С,Г	На путях эвакуации не должно быть порогов и перепадов высот пола. При необходимости устройства порогов их высота или перепад высот не должен превышать 0,014 м. (п. 5.2.4 СП 59.13330.2012)	Работы в рамках текущего ремонта по мере выделения финансовых средств.
	ОБЩЕЕ требования к зоне							



Фото №4 Коридор

Фото №5 Эвакуационный выход с детской рекреации




Фото №6 План эвакуации 1-го этажа.

Фото №7 План эвакуации 2-го этажа.

к Акту обследования к паспорту доступности от «14» декабря 2020 г. № 83-ОД



Фото №8 Лестница с 2-го этажа.

Фото №9 Дверной проем с лестницы 2-го этажа.

**I. Результаты обследования:
4. Зоны целевого назначения здания
(целевого посещения объекта)**

Вариант I - зона обслуживания инвалидов

государственное бюджетное общеобразовательное учреждение Самарской области основная общеобразовательная школа с. Жигули
муниципального района Ставропольский Самарской области

Самарская область, муниципальный район Ставропольский, сельское поселение Жигули, село Жигули, ул. Центральная, д. 4

№ п/п	Наименование функционально = планировочного элемента	Наличие элемента			Выявленные нарушения и замечания		Работы по адаптации объектов	
		Есть / нет	№ на плане	№ фото	Содержание	Значимо для инвалида (категория)	Содержание	Виды работ
4.1	Кабинетная форма обслуживания	есть	7	10.11	<p>Информирующие обозначения не соответствуют требованиям нормативных документов. Не дублируются рельефными знаками (шрифтом Брайля).</p> <p>Не соответствие ширины дверного проема.</p>	К,С,О,Г	<p>Следует установить информирующие обозначения помещений: - рядом с дверью, со стороны дверной ручки; - на высоте от 1,4 до 1,75 м; -дублирование рельефными знаками п. 3.6</p> <p>Ширина дверных и открытых проемов в стене, а также выходов из помещений и коридоров на лестничную клетку должна быть не менее 0,9 м.</p>	Работы в рамках текущего ремонта по мере выделения финансовых средств.

4.2	Зальная форма обслуживания	нет	-	-	-	-	-	-
4.3	Прилабочная форма обслуживания	нет	-	-	-	-	-	-
4.3	Прилабочная форма обслуживания	нет	-	-	-	-	-	-
4.4	Форма обслуживания с перемещением по маршруту	нет	-	-	-	-	-	-
4.5	Кабина индивидуального обслуживания	нет	-	-	-	-	-	-
	ОБЩИЕ требования к зоне							



1. Результаты обследования:

5. Санитарно-гигиенических помещений

государственное бюджетное общеобразовательное учреждение Самарской области основная общеобразовательная школа с. Жигули
муниципального района Ставропольский Самарской области

Самарская область, муниципальный район Ставропольский, сельское поселение Жигули, село Жигули, ул. Центральная, д. 4

№ п/п	Наименование функционально-планировочного элемента	Наличие элемента			Выявленные нарушения и замечания		Работы по адаптации объектов	
		Есть / нет	№ на плане	№ фото	Содержание	Значимо для инвалида (категория)	Содержание	Виды работ
5.1	Туалетная комната	есть	14.17	12.13	Не оборудована двухсторонняя связь с диспетчерским пунктом или кнопка вызова; Отсутствует аварийной освещение, крючки для одежды, костылей. В кабине должно быть свободное пространство диаметром 1,4 м. для разворота кресла-коляски. В универсальной кабине и других санитарно-бытовых	К.О.С,Г	Устройство кнопки вызова; Устройство аварийного освещения, крючков для одежды, костылей.	Работы в рамках капитального ремонта по мере выделения финансовых средств.

					помещениях, предназначенных для пользования всеми категориями граждан, должны быть установлены откидные опорные поручни, штанги, поворотные или откидные сиденья. Ширина проема не соответствует.			
5.2	Душевая/ванная комната	нет	-	-	-	-	-	-
5.3	Бытовая комната (гардеробная)	есть	13		Не соответствует специальным требованиям для отдельных категорий инвалидов	К,Г,О,С.	Привести в соответствие	Работы в рамках капитального ремонта по мере выделения финансовых средств
	ОБЩИЕ требования к зоне							



Фото №1 2 туалет для обучающихся



Фото №1 3. Раковина для обучающихся

б. Результаты обследования системы информации на объекте
государственное бюджетное общеобразовательное учреждение Самарской области основная общеобразовательная школа с. Жигули
муниципального района Ставропольский Самарской области
Самарская область, муниципальный район Ставропольский, сельское поселение Жигули, село Жигули, ул. Центральная, д. 4

№ п/п	Наименование функционально – планировочного элемента	Наличие элемента			Выявленные нарушения и замечания		Работы по адаптации объектов	
		Есть /нет	№ на плане	№ фото	Содержание	Значимо для инвалида (категория).	Содержание	Виды работ
б.1	Визуальные средства	нет	б/н	14-17	- отсутствуют символы доступности (визуальная разметка) внутри здания и на прилегающей территории; - отсутствуют различные освещаемые указатели в виде символов и пиктограмм с использованием яркого цвета контрастного по отношению к фоновой поверхности;	К,О,Г,С,У	нанести символы доступности (визуальную разметку) в соответствии с требованиями	Работы в рамках капитального ремонта по мере выделения финансовых средств.

6.2	Акустические средства	нет	б/н	18	<p>- отсутствуют зоны обслуживания инвалидов по слуху;</p> <p>отсутствуют звуковые маяки при входах, пересечениях путей движения;</p>	С.Г.	<p>- оборудовать все функциональные зоны передостыми индукционными системами;</p> <p>- установить звуковые маяки при входах, пересечениях путей движения;</p>	Работы в рамках капитального ремонта по мере выделения финансовых средств.
6.3	Тактильные средства	нет	б/н	19	<p>Отсутствуют тактильные средства получения информации.</p> <p>Перед дверями, поворотами и лестницей нет тактильной и/или предупреждающей полосы.</p> <p>- отсутствуют рельефные поэтажные планы на лестничных площадках, в коридорах, вестибюлях;</p> <p>- отсутствуют направляющие поручни в коридорах с рельефными обозначениями на них;</p> <p>- отсутствует изменяемый тип покрытия пола (по фактуре, по цвету) перед препятствиями и местом изменения направления движения (входами, подъёмами, лестницами, поворотами коридоров).</p>	С	Привести информационные таблички о помещениях и специалистах в соответствие требованиями.	Работы в рамках капитального ремонта по мере выделения финансовых средств.

	ОБЩИЕ требования к зоне:				Системы средств информации и сигнализации об опасности должны быть комплексными для всех категорий инвалидов (визуальными, звуковыми и тактильными) и соответствовать ГОСТ.			
--	--------------------------	--	--	--	---	--	--	--



Фото №14 Визуальные средства путей эвакуации



Фото №15 Визуальные средства путей эвакуации




Фото №16 Визуальные средства путей эвакуации




Фото №17 Визуальные средства путей эвакуации

фото №19 Тактильные средства информации


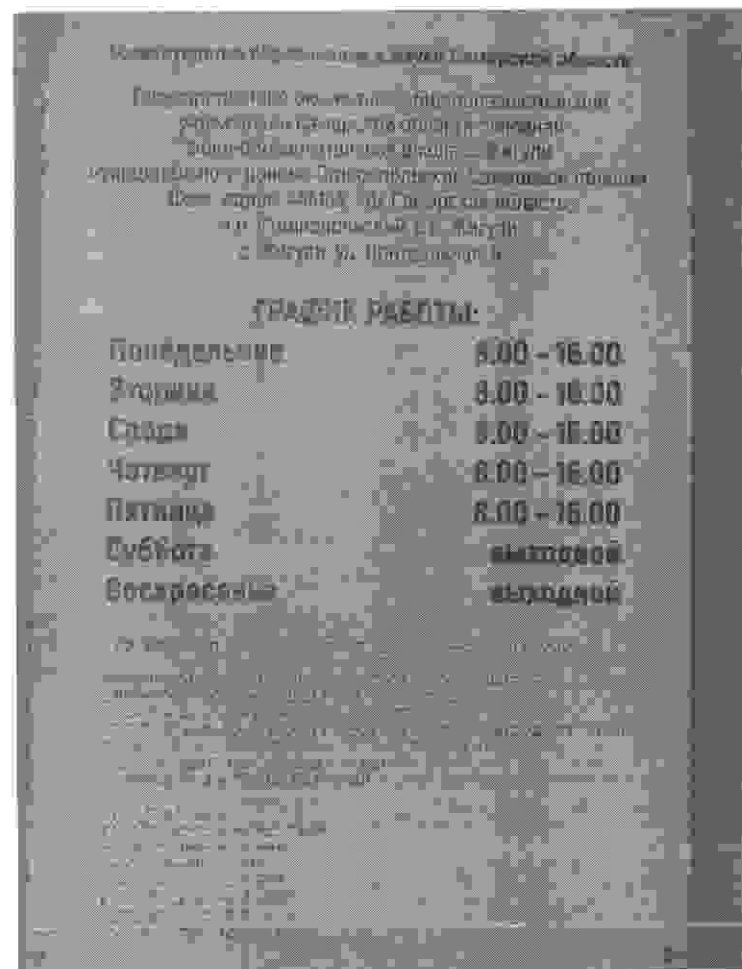


Фото №18 Звуковое средство оповещения



к Акту обследования к паспорту доступности от «14» декабря 2020 г. № 83-ОД


7. Заключение по структурно – функциональной зоне;

государственное бюджетное общеобразовательное учреждение Самарской области основная общеобразовательная школа с. Жигули

муниципального района Ставропольский Самарской области

Самарская область, муниципальный район Ставропольский, сельское поселение Жигули, село Жигули, ул. Центральная, д. 4

Наименование структурно - функциональной зоны	Состояния доступности	Приложение		Работы по адаптации (вид работы)
		№ на плане	№ фото	
Территория, прилегающая к зданию (участок)	ДУ	б/н		Индивидуальное решение с ТСП
Вход (входы) в здание	ДУ	6		Индивидуальное решение с ТСП
Путь, (пути) движения внутри здания (в том числе пути эвакуации)	ДУ	-		Индивидуальное решение с ТСП
Зона целевого назначения здания (целевого посещения объекта)	ДУ	19		Индивидуальное решение с ТСП
Санитарно-гигиенические помещения	ДУ	14,17	13-18	Индивидуальное решение с ТСП
Система информации на объекте (на всех зонах)	ВНД	б/н	14-19	Индивидуальное решение с ТСП
Все зоны и участки	ДУ		1-19	Индивидуальное решение с ТСП



Адресная программа (план) адаптации объектов социальной инфраструктуры и обеспечения доступности услуг для инвалидов и других маломобильных групп населения на территории ГБОУ ООШ с. Жигули с на 2021-2030 год

№ п/п	Наименование объекта и название организации, расположенной на объекте	Адрес объекта	№ паспорта Доступности объекта	Плановые работы		Ожидаемый результат по состоянию доступности	Финансирование		Ответственный исполнитель, соисполнители	Дата текущего контроля
				Содержание работ	Вид работ		Объем, тыс. руб	Источник		
1	2	3	4	5	6	7	8	9	10	11
1	государственное бюджетное общеобразовательное учреждение Самарской области основная общеобразовательная школа с. Жигули ул. Центральная 4	445163, Самарская область, муниципальный район Ставропольский, сельское поселение Жигули село Жигули, ул. Центральная, д.4	№	Территория, прилегающая к зданию (участок)	Текущий ремонт, ТСР, организационные мероприятия	ДУ			Заместитель директора по АХЧ	2025
				Вход (входы) в здание	Текущий ремонт, ТСР, организационные мероприятия	ДУ				
				Путь (пути) движения внутри здания (в том числе пути эвакуации)	Текущий и капитального ремонта, ТСР, организационные мероприятия	ДУ				
				Зона целевого назначения здания (целевого посещения объекта)	Текущий ремонт, ТСР, организационные мероприятия	ДУ				
				Санитарно-гигиенические помещения	Капитальный ремонт, ТСР, организационные мероприятия	ДУ				
				Система информации на объекте (на всех зонах)	Капитальный ремонт, ТСР, организационные мероприятия	ВН Д				



Российская Федерация
Самарская область
АДМИНИСТРАЦИЯ
муниципального района
СТАВРОПОЛЬСКИЙ
г. Тольятти, 445011
пл. Свободы, 9
тел. (8482) 283050 тел. (8482) 280441
stavr-post@mail.ru
ИНН/ КПП 638200795 / 638201001,
ОКПО 04031090, ОГРН 1026303947010

Пояснительная записка

К паспортам доступности объекта для инвалидов и других маломобильных групп населения.

Администрацией муниципального района Ставропольский Самарской области, в целях ведения учета паспортов доступности объекта для инвалидов и других маломобильных групп населения №4, 15.03.2021 года был обследован объекты:

- 445163, Российская Федерация, Самарская область, муниципальный район Ставропольский, сельское поселение Жигули, село Жигули, ул. Центральная д. 4.
- 445163, Российская Федерация, Самарская область, муниципальный район Ставропольский, сельское поселение Жигули, село Жигули, ул. Центральная д. 24.

Акт обследования проверен и составлен верно.

Инспектор отдела строительства и реконструкции
управления строительства и ЖКХ

С.Н. Дёгтев